















# LEGENDA:

-  SO01 - ZASTAVĚNÁ PLOCHA RD - 207,9 m<sup>2</sup>
-  SO02 - ZASTAVĚNÁ PLOCHA GARÁŽE - 57,5 m<sup>2</sup>
-  SO05 - POJÍZDNÉ ZPEVNĚNÉ PLOCHY - 116 m<sup>2</sup>
-  SO05 - POCHŮZÍ ZPEVNĚNÉ PLOCHY - 45 m<sup>2</sup>
-  SO05 - TERÉNNÍ ÚPRAVY POZEMKU + ZATRAVNĚNÍ
-  SO05 - NAVRŽENÉ OPLOCENÍ (OKRASNÉ) - cca 23 m'
-  SO05 - NAVRŽENÉ OPLOCENÍ (DRÁTĚNÉ) - cca 180 m'
-  KATASTRÁLNÍ MAPA
-  OBVOD STAVEBNÍHO POZEMKU
-  DOPRAVNÍ INFRASTRUKTURA STÁVAJÍCÍ
-  VJEZD, VÝJEZD, VSTUP NA STAVENIŠTĚ
-  NKO NÁDOBA NA KOMUNÁLNÍ ODPAD - 110 L / 1ks

# SÍTĚ TECHNICKÉ INFRASTRUKTURY:

-  PLYNOVOD STL - RWE Distribuční služby s.r.o.
-  NADZEMNÍ ELEKTRO VEDENÍ NN - ČEZ Distribuce a.s.

# PŘÍPOJKY NA ROZVODY SÍTÍ TI:

-  VENKOVNÍ ČÁST ROZVODU VODY PITNÉ - 18,8 m' - s eletrokabelem pro ovládání čerpadla
-  VENKOVNÍ ČÁST KANALIZACE SPLAŠKOVÉ - 7,8 m' - s eletrokabelem pro ovládání ČOV
-  SO01 a SO02 - KANALIZACE DEŠŤOVÁ - 92,5 m'
-  SO03 - PŘÍPOJKA PLYNU STL - 45,4 m'
-  SO01 - VENKOVNÍ ČÁST ODBĚR. PLYN. ZAŘÍZENÍ NTL - 19,6 m'
-  SO05 - PŘÍPOJKA EL. VEDENÍ PODZEMNÍ NN - 6,4 m'
-  SO01 - HLAVNÍ DOMOVNÍ VEDENÍ ELEKTRICKÉ - 10,7 m'
-  SO02 - PODRUŽNÉ DOMOVNÍ VEDENÍ ELEKTRICKÉ - 6,7 m'

# STAVEBNÍ OBJEKTY:


- SO01 - RODINNÝ DŮM
- SO02 - GARÁŽ
- SO03 - ČOV - *Samostatný projekt*
- SO04 - PŘÍPOJKA PLYNU
- SO05 - VNĚJŠÍ VYBAVENÍ BUDOV
- SO06 - PŘÍPOJKA ELEKTRICKÉHO VEDENÍ NN - *Samostatný projekt ČEZ Distribuce a.s.*

*ověřeno 12.10.2012  
CJ. MĚÚT / 34152 / 2012 / s.r.a 4P/VI  
Lutovský*



SIT

±0,000 = úroveň podlahy 1.NP

Vypracoval : <b>Přemysl Cieslar</b>	Zodpovědný projektant / Kontroloual : <b>Ing. Aleš Kozielek</b>	
Investor : Alena a Jaroslav Macurovi, Konská 145, 739 61 Třinec		
Místo stavby : Obec Ropice, k.ú. Ropice, parc.č. 1230,		tel. +420 776 213 159 – cieslar@lay-out.cz
Název stavby : nová stavba <h2 style="text-align: center;">RODINNÝ DŮM</h2> se samostatnou garáží		Počet formátů : <b>3 A4</b>
Výkres : <h2 style="text-align: center;">CELKOVÁ SITUACE STAVBY</h2>		Datum vypracování : <b>05 / 2012</b>
		Stupeň dokumentace : <b>DUR</b>
		Číslo zakázky : <b>L2011-37</b>
		Měřítko : <b>1:500</b>
		Číslo výkresu : <b>5</b>